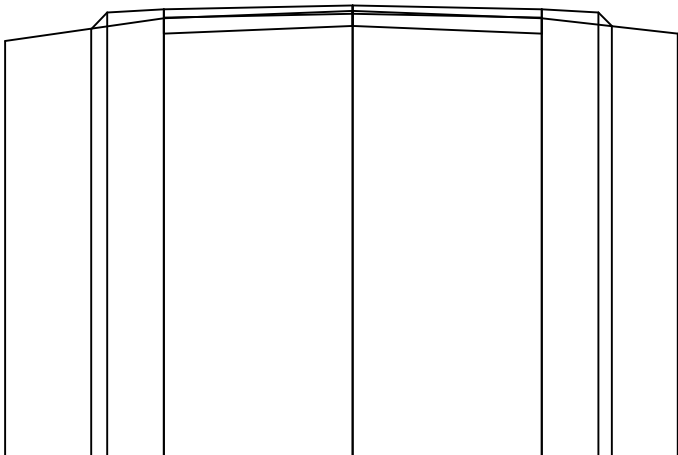


PIK. 2409,00


Skala pionowa 1:100  
Skala pozioma 1:100



P.P. = 175,00m				
RZĘDNE PROJEKTOWANE		180,66 180,88	-180,92	
RZĘDNE SPODU PROJ. NAWIERZCHNI			-180,81	
RZĘDNE TERENU	-180,50		-180,80	-180,60
ODLEGŁOŚCI	-4,60	-3,46 -3,25	-2,50	0,00

PIK. 2463,00

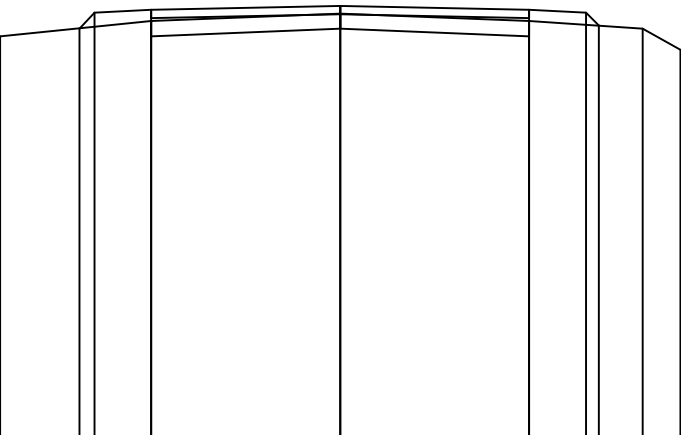
Skala pionowa 1:100  
Skala pozioma 1:100



P.P. = 174,00m				
RZĘDNE PROJEKTOWANE		180,05 180,38	-180,42	
RZĘDNE SPODU PROJ. NAWIERZCHNI			-180,31	
RZĘDNE TERENU	-179,40	-180,00	-180,30	-180,10
ODLEGŁOŚCI	-5,00	-3,80 -3,57 -3,25	-2,50	0,00

PIK. 2438,00

Skala pionowa 1:100  
Skala pozioma 1:100



P.P. = 175,00m				
RZĘDNE PROJEKTOWANE		180,40 180,61	-180,65	
RZĘDNE SPODU PROJ. NAWIERZCHNI			-180,54	
RZĘDNE TERENU	-180,30		-180,50	-180,40
ODLEGŁOŚCI	-4,50	-3,45 -3,25	-2,50	0,00

Jednostka projektowa: <b>DIADROME</b> ul. Fieldorfa 10A/100, 03-984 Warszawa, tel.: 606 397 433, 604 083 605, e-mail: diadrome-projekty@o2.pl				
Projekt: PROJEKT WYKONAWCZY przebudowa drogi gminnej nr 220325W w miejscowości Rudno, gmina Dobre, powiat miński.				
Rysunek: PRZEKROJE POPRZECZNE				
Projektant:	mgr inż. Małgorzata Cielecka upr. nr St-16/90	Podpis:	Inwestor: Gmina Dobre ul. Kosciuszki 1, 05-307 Dobre	
Opracowanie:	Edyta Kucharek	Podpis:	Zamawiający: Gmina Dobre ul. Kosciuszki 1, 05-307 Dobre	
Opracowanie:	Robert Kucharek	Podpis:	Nr rysunku: 5.2	Skala: 1:100
			Data: 10.2015	